

JÄRVENPÄÄN YLEISKAAVA 2040

YLEISKAAVAMERKINNÄT JA -MÄÄRÄYKSET

Käsittelyvaiheet:

Yleiskaavaluonnos

Kaupunkikehityslautakunta 11.4.2019 § 36

Nähtävillä MRL § 62 ja MRA § 30 mukaisesti 24.4.-24.5.2019

Yleiskaavaehdotus

Kaupunkikehityslautakunta 27.2.2020 § 14

Nähtävillä MRL § 65 ja MRA § 19 mukaisesti 11.3.-22.4.2020

Yleiskaavan hyväksyminen MRL § 37

Kaupunkikehityslautakunta xx.xx.2020 §

Kaupunginhallitus xx.xx.2020 §

Kaupunginvaltuusto xx.xx.2020 §

Yleismääräykset:

Kaavan tulkinta

Yleiskaavan tulkinta on esitetty kaavaselostuksessa.

Suunnittelutarvealueet

Maankäyttö- ja rakennuslain mukaisia suunnittelutarvealueita ovat kaikki asemakaavoittamattomat alueet. Määräys on voimassa kymmenen vuotta tämän yleiskaavan voimaantulosta.

Meluntorjunta

Laadittaessa tarkempia suunnitelmia liikenneväylän, muun melulähteen tai luonnonsuojelualueen läheisyyteen on tarkistettava melutaso ja osoitettava tarpeelliset meluntorjuntatoimenpiteet. Rakennettaessa asuntoja tai muita melulle herkkiä toimintoja melualueelle on luvissa edellytettävä sellaisten meluntorjuntatoimenpiteiden toteuttamista, että valtioneuvoston (VNp 993/1992) antamat ohjearvot eivät ylity.

Tärinän ja runkomelun torjunta

Laadittaessa tarkempia suunnitelmia alle 500 metrin päähän rautatiestä tai 100 metrin päähän muusta liikenneväylästä tulee arvioida tärinän ja runkomelun aiheuttamat haitat ja tarvittaessa osoittaa niitä ehkäiseviä toimenpiteitä.

Luontoarvot

Tarkemmassa suunnittelussa tulee yleiskaavaan merkittyjen luonnonsuojellisesti ja luonnon monimuotoisuuden kannalta merkittävien alueiden lisäksi huomioida muut paikallisesti ja laajemmin merkittävät luontotyyppikohteet, uhanalaiset lajit, Euroopan unionin luontodirektiivin suojelusäännökset sekä muut suojeltavat lajit.

Virkistys

Virkistysalueiden ja -kohteiden ylläpidossa ja kehittämisessä tulee ottaa huomioon käyttäjämäärän mahdollisen kasvun aiheuttama lisääntyvä kulutus.

Pilaantunut maaperä

Maaperän pilaantuneisuus on tarvittaessa selvitettävä ja huomioitava jatkosuunnittelun yhteydessä. Maaperä on tarvittaessa puhdistettava.

Jätevedenpumppaamoiden suojaetäisyydet

Asuinrakentamista sijoitettaessa tulee jätevedenpumppaamoiden mahdolliset hajuhaitat ottaa huomioon riittävällä suojaetäisyydellä.

Tulvariskit

Tulvakorkeudet tulee selvittää Tuusulanjärven ja Keravanjoen äärelle suunniteltaessa ja noudattaa rakennusjärjestyksessä annettuja ohjeita riittävästä rakennuskorkeudesta. Tarvittavat toimet tulvariskien ehkäisemiseksi tulee osoittaa jatkosuunnittelun yhteydessä.

Hulevesien hallinta

Hulevesiratkaisut tulee toteuttaa kaupungin hulevesisuunnitelmassa määriteltyjen tavoitteiden ja periaatteiden mukaisesti seuraavaa prioriteettijärjestystä noudattaen:

1. Ehkäistään hulevesien muodostumista ja niihin kohdistuvaa laatuhaittaa,
2. Hulevedet käsitellään ja hyödynnetään syntypaikallaan,
3. Hulevedet johdetaan pois syntypaikaltaan suodattavalla ja viivyttävällä järjestelmällä,
4. Hulevedet johdetaan pois syntypaikaltaan yleisille alueille viivytettäväksi ja puhdistettavaksi ennen vesistöön johtamista,
5. Haitalliset hulevesivaikutukset kompensoidaan toisaalla tehtävillä toimenpiteillä ensisijaisesti samalla valuma-alueella ja toissijaisesti toisella valuma-alueella,
6. Hulevedet johdetaan viemärissä suoraan vastaanottavaan vesistöön.

Asemakaavoituksen ja muiden hankkeiden yhteydessä on selvitettävä hulevesien kannalta merkittävät alueelliset ominaispiirteet ja vaikutukset valuma-alueella ja sen alapuolisella valuma-alueella sekä varattava tarvittavat tilat hulevesien laadulliselle ja määrälliselle käsittelylle. Yleisillä alueilla huleveden hallintarakenteet on toteutettava alueen muun kunnallistekniikan rakentamisen yhteydessä. Rakennusluvan yhteydessä on laadittava hulevesisuunnitelma sekä osoitettava tarvittavat rakentamisen aikaisen hulevesien hallinnan toimenpiteet. Hulevesisuunnitelman laajuus arvioidaan hankkeen koko ja vaikutukset huomioon ottaen.

A

Asuntoalue

Alue varataan ensisijaisesti monipuoliselle asumiselle ja sitä palveleville lähipalveluille sekä alueen luonteeseen soveltuvalle elinkeinotoiminnalle. Suunnittelussa tulee varmistaa riittävät lähivirkistystyksen alueet sekä viheryhteyksien jatkuminen. Alueen suunnittelussa tulee edistää palveluiden saavutettavuutta joukkoliikenteellä, kävellen ja pyörällä. Alueen suunnittelussa tulee kiinnittää erityistä huomiota elinympäristön viihtyisyyteen, turvallisuuteen ja kulttuuriympäristön arvoihin.

AK

Kerrostalovaltainen asuntoalue

Alue varataan ensisijaisesti tiiviille kerrostalovaltaiselle asumiselle ja sitä palveleville lähipalveluille sekä alueen luonteeseen soveltuvalle elinkeinotoiminnalle. Suunnittelussa tulee varmistaa riittävät lähivirkistystyksen alueet sekä viheryhteyksien jatkuminen. Alueen suunnittelussa tulee edistää palveluiden saavutettavuutta joukkoliikenteellä, kävellen ja pyörällä. Alueen suunnittelussa tulee kiinnittää erityistä huomiota elinympäristön viihtyisyyteen, turvallisuuteen ja kulttuuriympäristön arvoihin.

AP

Pientalovaltainen asuntoalue

Alue varataan ensisijaisesti monipuoliselle pientalovaltaiselle asumiselle ja sitä palveleville lähipalveluille sekä alueen luonteeseen soveltuvalle elinkeinotoiminnalle. Suunnittelussa tulee varmistaa riittävät lähivirkistystyksen alueet sekä viheryhteyksien jatkuminen. Alueen suunnittelussa tulee edistää palveluiden saavutettavuutta joukkoliikenteellä, kävellen ja pyörällä. Alueen suunnittelussa tulee kiinnittää erityistä huomiota elinympäristön viihtyisyyteen, turvallisuuteen ja kulttuuriympäristön arvoihin.

AP-h

Harvaan asuttu pientaloalue

Alue varataan väljälle pientaloasumiselle. Rakentaminen voidaan sallia tiloille, jotka on muodostettu rakennuspaikaksi ennen vuonna 2004 hyväksyttyä Järvenpään yleiskaava 2020:tä. Alueella jo olevia rakennuksia saa laajentaa, peruskorjata ja korvata uusilla. Rakennuspaikan tulee olla vähintään 2000 m² suuruinen. Kullekin rakennuspaikalle saa tällöin rakentaa enintään 200 k-m² asuintiloja ja lisäksi enintään 70 k-m² taloustiloja. Maisemaa muuttavaa maanrakennustyötä, puiden kaatamista tai muuta tähän verrattavaa toimenpidettä ei saa suorittaa ilman lupaa (MRL:n mukainen toimenpiderajoitus).

Ares

Asumisen reservialue

Alue varataan myöhemmin suunniteltavaksi asuinalueeksi. Rakentaminen voidaan sallia tiloille, jotka on muodostettu rakennuspaikaksi ennen vuonna 2004 hyväksyttyä Järvenpään yleiskaava 2020:tä. Ennen asemakaavoitusta alueella jo olevia rakennuksia saa laajentaa, peruskorjata ja korvata uusilla. Rakennuspaikan tulee olla vähintään 5000 m² suuruinen. Kullekin rakennuspaikalle saa tällöin rakentaa enintään 200 k-m² asuintiloja ja lisäksi enintään 70 k-m² taloustiloja. Maisemaa muuttavaa maanrakennustyötä, puiden kaatamista tai muuta tähän verrattavaa toimenpidettä ei saa suorittaa ilman lupaa (MRL:n mukainen toimenpiderajoitus).

C

Keskustatoimintojen alue

Aluetta kehitetään toiminnallisesti sekoittuneena kaupan, julkisten palveluiden, toimitilojen, asumisen, puistojen, vapaa-ajan ja kaupunkikulttuurin alueena. Alueelle saa sijoittaa sen luonteeseen soveltuvaa elinkeinotoimintaa. Asemakaavoituksella tulee edistää toimintojen monipuolisuutta sekä kestävän, viihtyisän ja laadukkaan kaupunkiympäristön muodostumista. Rakennusten julkiseen kaupunkitilaan avautuvat katutaso-tilat on osoitettava pääsääntöisesti liike- ja toimitiloiksi tai yhteistiloiksi. Keskusta-alueiden liikkumisympäristöjä tulee kehittää kävely etusijalla sekä varmistaa palveluiden saavutettavuus kestäväillä kulkumuodoilla. Ainolan ja Haarajoen aseman läheisyyteen saa sijoittaa kaupunkikuvallisesti laadukkaita, merkitykseltään paikallisia vähittäiskaupan suuryksiköitä.

P

Palveluiden alue

Alue varataan monipuolisille kaupallisille palveluille, kulttuuri- ja vapaa-ajan toiminnoille sekä ympäristöhäiriöitä aiheuttamattomille elinkeinotoiminnoille. Alueelle ei saa sijoittaa vähittäiskaupan suuryksikköä. Alueen liikenneympäristön tulee edistää kestävien kulkumuotojen käyttöä tarvetta vastaavasti. Suunnittelussa ja alueen toiminnoissa tulee kiinnittää erityistä huomiota kulttuuriympäristön arvoihin.

P/A

Palveluiden ja asumisen alue

Alue varataan sen luonteeseen soveltuville kaupallisille palveluille, asumiselle, kulttuuri- ja vapaa-ajan toiminnoille sekä ympäristöhäiriöitä aiheuttamattomille elinkeinotoiminnoille. Alueelle ei saa sijoittaa vähittäiskaupan suuryksikköä. Alueen suunnittelussa tulee varmistaa tarvetta vastaavat joukkoliikenteen yhteydet Järvenpään keskustaan sekä edistää kestävien kulkumuotojen käyttöä. Suunnittelussa ja alueen toiminnassa tulee kiinnittää erityistä huomiota luonnon- ja kulttuuriympäristön arvoihin.

KM

Kaupallisten palveluiden alue

Alue varataan kaupallisille palveluille sekä ympäristöhäiriöitä aiheuttamattomille elinkeino- ja varastotoiminnoille. Alueelle voidaan sijoittaa merkitykseltään seudullisia paljon tilaa vaativan vähittäiskaupan suuryksiköitä, jotka kaupan laatu huomioon ottaen voi perustellusta syystä sijoittaa keskusta-alueiden ulkopuolelle, ja joissa asiointitiheys on pieni. Vähittäiskaupan enimmäismitoitus KM-alueilla on yhteensä 65 000 k-m², josta päivittäistavarakauppaa yhteensä 1000 k-m². Alueelle ei saa sijoittaa päivittäistavarakaupan suuryksiköitä. Alueelle voidaan sijoittaa sellaista paikallisesti merkittävää erikoiskauppaa, joka ei kilpaile keskustaan sijoittuvan kaupan kanssa. Alueen suunnittelussa tulee huomioida palveluiden saavutettavuus Ainolan asemalta ja Lahden moottoritietä sekä alueen kaupunkikuvallinen rooli kaupungin sisääntuloväylänä.

PY

Julkisten palveluiden alue

Alue varataan julkisten palveluiden kuten koulujen, päiväkotien sekä kulttuuri- ja vapaa-ajantoimintojen käyttöön. Lisäksi alueelle saa sijoittaa alueen luonteeseen soveltuvaa elinkeinotoimintaa. Alueen lähiympäristön suunnittelussa tulee kiinnittää erityistä huomiota liikenneturvallisuuteen ja alueen saavutettavuuteen kävellen ja pyörällä.

PY/A

Julkisten palveluiden alue, jonka toissijainen käyttötarkoitus on asuminen

Alue varataan julkisten palveluiden kuten koulujen, päiväkotien sekä kulttuuri- ja vapaa-ajantoimintojen käyttöön. Lisäksi alueelle saa sijoittaa sen luonteeseen soveltuvaa elinkeinotoimintaa. Alueelle voi sijoittaa myös asumista, mutta tarve julkisille palveluille tulee tarkastella ennen tontin kaavoittamista asumiselle. Alueen suunnittelussa tulee kiinnittää erityistä huomiota liikenneturvallisuuteen ja edistää palveluiden saavutettavuutta joukkoliikenteellä, pyörällä ja kävelen. Alueen suunnittelussa tulee varmistaa riittävät lähivirkistykseen alueet ja kiinnittää erityistä huomiota elinympäristön viihtyisyyteen, turvallisuuteen ja kulttuuriympäristön arvoihin.

TP

Työpaikkatoimintojen alue

Alue varataan monipuolisille elinkeino- ja työpaikkatoiminnoille. Alueelle voi sijoittaa toimisto-, palvelu-, tuotanto-, liike- ja varastotiloja. Alueelle saa sijoittaa pääkäyttötarkoitukseen liittyvää myymälätilaa tai lähialueen asukkaita palvelevaa kauppaa. Alueelle ei saa sijoittaa vähittäiskaupan suuryksikköä tai siihen verrattavissa olevaa myymäläkeskittymää, joka on vaikutuksiltaan verrattavissa vähittäiskaupan suuryksikköön. Alueen toiminta ei saa aiheuttaa kohtuutonta ympäristöhäiriötä. Alueelta tulee varmistaa sujuvat yhteydet seudullisille ja valtakunnallisille pääväylille.

TP/y

Työpaikkojen ja elinkeinojen alue, jolla ympäristö asettaa toiminnan laadulle erityisiä vaatimuksia

Alue sijaitsee tärkeällä pohjavesialueella. Alue varataan monipuolisille elinkeino- ja työpaikkatoiminnoille. Alueelle voi sijoittaa toimisto-, palvelu-, liike- ja varastotiloja. Mikonkorven ja Myllyn kaupunginosissa sijaitsevalle TP/y-alueelle saa lisäksi sijoittaa tuotantotiloja. Alueelle saa sijoittaa pääkäyttötarkoitukseen liittyvää myymälätilaa tai lähialueen asukkaita palvelevaa kauppaa. Alueelle ei saa sijoittaa vähittäiskaupan suuryksikköä tai useasta myymälästä koostuvaa vähittäiskaupan keskittymää, joka on vaikutuksiltaan verrattavissa vähittäiskaupan suuryksikköön. Alueelle ei saa sijoittaa ympäristölupavelvollisia laitoksia tai toimintoja eikä muitakaan toimintoja, joissa käsitellään tai varastoidaan pohjavedelle vaarallisia aineita, tai jotka voivat vaarantaa pohjaveden määrän tai laadun. Suunnittelussa ja toteutuksessa tulee noudattaa pohjavesialuetta koskevaa määräystä ja toimintojen tulee liittyä kunnalliseen jätevesiviemärintiin. Alueelta tulee varmistaa sujuvat yhteydet seudullisille ja valtakunnallisille pääväylille.

TPres

Työpaikkatoimintojen reservialue

Alue varataan myöhemmin suunniteltavaksi elinkeinojen ja työpaikkojen alueeksi. Ennen asemakaavoitusta alueella voidaan sallia olemassa olevien rakennusten korvaaminen ja laajentaminen. Rakentamista voidaan sallia tiloille, jotka on muodostettu rakennuspaikaksi ennen vuonna 2004 hyväksyttyä Järvenpään yleiskaava 2020:tä. Rakennuspaikan tulee olla vähintään 2000 m² suuruinen. Kullekin rakennuspaikalle saa tällöin rakentaa enintään 200 k-m² asuintiloja ja lisäksi enintään 70 k-m² taloustiloja. Maisemaa muuttavaa maanrakennustyötä, puiden kaatamista tai muuta näihin verrattavaa toimenpidettä ei saa suorittaa ilman lupaa (MRL:n mukainen toimenpiderajoitus).

T

Teollisuus- ja varastoalue

Alue varataan teollisuuden, tuotannon ja varastoinnin toiminnoille. Alueelle saa sijoittaa pääkäyttötarkoitukseen liittyvää toimisto- ja myymälätilaa tai lähialueen asukkaita palvelevaa kauppaa. Alueelle ei saa sijoittaa vähittäiskaupan suuryksikköä tai useasta myymälästä koostuvaa vähittäiskaupan keskittymää, joka on vaikutuksiltaan verrattavissa vähittäiskaupan suuryksikköön. Alueelta tulee varmistaa sujuvat yhteydet seudullisille ja valtakunnallisille pääväylille.

V

Virkistysalue

Alue varataan yleiseen virkistystoimintaan, ulkoiluun ja luonnon kokemiseen. Alueella sallitaan vain ulkoilua tai muuta virkistystoimintaa palveleva rakentaminen, hulevesien hallintaan tarkoitettut rakenteet sekä yhdyskuntateknistä huoltoa palvelevat rakennukset ja rakenteet (MRL:n mukainen rakentamisrajoitus). Toimintojen tarkemmassa suunnittelussa ja ylläpidossa tulee ottaa huomioon erilaisten virkistystoimintojen yhteensovittaminen ja alueen ekologiset, maisemalliset ja kulttuurihistorialliset arvot. Alueella olevat rakennukset voidaan säilyttää ja rakennusten peruskorjaaminen, vähäinen laajentaminen ja tuhoutuneen rakennuksen korvaaminen ovat sallittuja. Maisemaa muuttavaa maanrakennustyötä, puiden kaatamista tai muuta näihin verrattavaa toimenpidettä ei saa suorittaa ilman lupaa (MRL:n mukainen toimenpiderajoitus).

VU

Urheilu- ja virkistyspalveluiden alue

Alue varataan urheiluun, liikuntaan ja yleiseen virkistystoimintaan. Alueella sallitaan vain urheilua, liikuntaa tai muuta virkistystoimintaa palveleva rakentaminen, hulevesien hallintaan tarkoitettut rakenteet sekä yhdyskuntateknistä huoltoa palvelevat rakennukset ja rakenteet (MRL:n mukainen rakentamisrajoitus). Toimintojen sijoittelussa tulee ottaa huomioon virkistysreittien jatkuvuus ja tilantarve. Maisemaa muuttavaa maanrakennustyötä, puiden kaatamista tai muuta näihin verrattavaa toimenpidettä ei saa suorittaa ilman lupaa (MRL:n mukainen toimenpiderajoitus).

EH

Hautausmaa-alue

EV

Suojaviheralue

Maisemaa muuttavaa maanrakennustyötä, puiden kaatamista tai muuta näihin verrattavaa toimenpidettä ei saa suorittaa ilman lupaa (MRL:n mukainen toimenpiderajoitus).

SL

Luonnonsuojelualue

Luonnonsuojelulain nojalla perustettu tai perustettava luonnonsuojelualue. Alueella ei saa suorittaa sellaisia toimenpiteitä, jotka saattavat vaarantaa alueen suojeluarvoja. Alueella saa suorittaa toimenpiteitä, jotka ovat tarpeen sen suojeluarvon säilyttämiseksi tai palauttamiseksi. Yleiskaavan suojelumääräykset ovat voimassa, kunnes alue on muodostettu luonnonsuojelulain mukaiseksi suojelualueeksi, kuitenkin enintään viisi vuotta tämän yleiskaavan voimaantulosta lukien. Mikäli alueelle ei perusteta suojelualuetta viiden vuoden sisällä, alueella astuu voimaan maankäyttö- ja rakennuslain mukainen toimenpiderajoitus, jolloin maisemaa muuttavaa maanrakennustyötä, puiden kaatamista tai muuta näihin verrattavaa toimenpidettä ei saa suorittaa ilman lupaa.

S-1

Suojelualue

Luonnonsuojelulain perusteella suojeltavaksi tarkoitettu luontotyyppikohde. Alueella ei saa suorittaa sellaisia toimenpiteitä, jotka saattavat vaarantaa alueen suojeluarvoja. Alueella saa suorittaa toimenpiteitä, jotka ovat tarpeen sen suojeluarvon säilyttämiseksi tai palauttamiseksi. Yleiskaavan suojelumääräykset ovat voimassa, kunnes alue on rajattu ja päätös annettu tiedoksi luonnonsuojelulain mukaisesti.

S-2

Suojelualue

Kansallisesti arvokas luontotyyppikohde. Kohdetta ei saa muuttaa niin, että sen ominaispiirteiden säilyminen vaarantuu. Hulevesien hallinnan kannalta tarvittavat toimenpiteet voidaan sallia, jos ne eivät heikennä kohteen luontoarvoja.

SR

Rakennuslainsäädännön nojalla suojeltava alue

Kulttuuriympäristöä koskevien toimenpiteiden tulee turvata, ylläpitää ja edistää kulttuuri- ja rakennushistoriallisten arvojen säilymistä. Alueen käyttötarkoitus määrätään asemakaavassa. Rakennusten purkaminen on kielletty, kunnes rakennussuojelu on ratkaistu asemakaavassa. Toimenpiteistä ja suunnitelmista tulee neuvotella museoviranomaisen kanssa.

RM

Retkeily- ja matkailupalveluiden alue

Aluetta kehitetään seudullisena matkailupalveluiden ja virkistyksen alueena. Alueen kulttuurihistoriallisten, rakennussuojelu- ja luontoarvojen tulee olla suunnittelun lähtökohtana. Maisemaa muuttavaa maanrakennustyötä, puiden kaatamista tai muuta näihin verrattavaa toimenpidettä ei saa suorittaa ilman lupaa (MRL:n mukainen toimenpiderajoitus).

RP

Siirtolapuutarha-alue

M

Maa- ja metsätalousvaltainen alue

Alueella sallitaan maa- ja metsätalouteen liittyvä rakentaminen. Rakentaminen voidaan sallia tiloille, jotka on muodostettu rakennuspaikaksi ennen vuonna 2004 hyväksyttyä Järvenpään yleiskaava 2020:tä. Alueella jo olevia rakennuksia saa laajentaa, peruskorjata ja korvata uusilla. Rakennuspaikan tulee olla vähintään kahden hehtaarin suuruinen. Kullekin rakennuspaikalle saa rakentaa enintään 200 k-m² asuintiloja ja lisäksi enintään 70 k-m² taloustiloja. Rakentamisen on sijainniltaan liityttävä olemassa olevaan asutukseen, tilakeskukseen ja tiestöön siten, että ranta-alueet ja pellot säilyvät vapaina rakentamiselta. Maisemaa muuttavaa maanrakennustyötä tai muuta tähän verrattavaa toimenpidettä ei saa suorittaa ilman lupaa (MRL:n mukainen toimenpiderajoitus).

MY

Maa- ja metsätalousvaltainen alue, jolla on erityisiä ympäristöarvoja

Alueella on paikallisesti merkittäviä luonto- tai maisema-arvoja, jotka on kuvattu kaavaselostuksessa. Alueella sallitaan maa- ja metsätalouteen liittyvä rakentaminen. Rakentaminen voidaan sallia tiloille, jotka on muodostettu rakennuspaikaksi ennen vuonna 2004 hyväksyttyä Järvenpään yleiskaava 2020:tä. Alueella jo olevia rakennuksia saa laajentaa, peruskorjata ja korvata uusilla. Rakennuspaikan tulee olla vähintään kahden hehtaarin suuruinen. Kullekin rakennuspaikalle saa rakentaa enintään 200 k-m² asuintiloja ja lisäksi enintään 70 k-m² taloustiloja. Rakentamisen on sijainniltaan liityttävä olemassa olevaan asutukseen, tilakeskukseen ja tiestöön siten, että ranta-alueet ja pellot säilyvät vapaina rakentamiselta. Maisemaa muuttavaa maanrakennustyötä tai muuta tähän verrattavaa toimenpidettä ei saa suorittaa ilman lupaa (MRL:n mukainen toimenpiderajoitus).



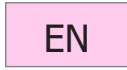
Vesialue

Tuusulanjärven ja Keravanjoen lähiympäristöjä kehitettäessä tulee huomioida vesistön ja sen rantojen ekologiset arvot ja ekosysteemipalvelut siten, että edistetään pintavesien hyvän tilan saavuttamista ja vaalitaan julkisen virkistyskäytön mahdollisuuksia.

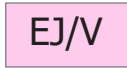


Kiertotaloustoimintojen alue

Alue varataan jätteenkäsittelyn ja kiertotalouden toiminnoille.



Energiahuollon alue



Jätteenkäsittelyalue, jota kehitetään virkistykseen

Aluetta kehitetään virkistystoimintaan jätteenkäsittelyn ja maanläjitystoimintojen päätyttyä.



Liikennealue



Moottoritie




Eritasoliittymävaraus



Päätie/-katu tai merkittävä kokoojakatu

Paikallista ja seudullista liikennettä palveleva vaikutuksiltaan merkittävä katu tai tieyhteys, jonka suunnittelussa ja tilavarauksissa huomioidaan eri kulkumuotojen tarpeet.



Liikenteen yhteystarve

Yhteystarpeen toteutus ratkaistaan maankäytön kehittymisen myötä. Yhteyden tarkka sijainti ja tilavaraukset ratkaistaan jatkosuunnittelun yhteydessä.



Rautatie



Rautatieasema

Aseman ja sen lähiympäristön suunnittelussa ja kehittämisessä tulee ottaa huomioon auto- ja pyöräliikenteen liityntäpysäköinnin tarpeet sekä varmistaa sujuvat jalankulun ja pyöräilyn yhteydet asemalaitureille ja joukkoliikenteen vaihtopysäkeille. Maakunnallisen liityntäpysäköinnin edellytykset tulee huomioida erityisesti Ainolan ja Haarajoen asemien läheisyydessä.



Joukkoliikenteen kehityskäytävä

Joukkoliikenteen kehityskäytävä, jonka katualueiden tilavarauksissa ja katujen suunnittelussa huomioidaan bussiliikenteen tarpeet pysäkkijärjestelyjen, kulkuyhteyksien ja katurakenteiden sijoittumisen osalta.



Pyöräilyn pääreitti

Pyöräilyn pääreitti, jolla kiinnitetään erityistä huomiota pyöräilyn järjestelyjen sujuvuuteen, selkeyteen ja turvallisuuteen. Pyöräilyn pääreittien tarkat sijainnit ja toteutustavat ratkaistaan jatkosuunnittelun yhteydessä.



Kehitettävä logistiikkaväylä

Eriyisesti seudullisen logistiikan ja autoliikenteen tarpeita palveleva merkittävästi kehitettävä yhteys. Logistiikkaväylän kanssa risteävän jalankulku- ja pyöräliikenteen suunnittelussa tulee kiinnittää erityistä huomiota liikenneturvallisuuteen.



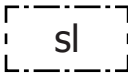
Tiivistyvä asemanseutu

Ainolan, Haarajoen ja Saunakallion asemanseutujen (600 metriä) ja keskusta-alueen (1 kilometri) vyöhykemerkinällä osoitetaan alueet, joilla pyritään täydennysrakentamismahdollisuuksien hyödyntämiseen ja eri kulkumuotojen yhteensovittamiseen. Suunnittelussa tulee huomioida vaihtoyhteyksien sujuvuus ja turvallisuus.



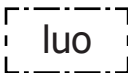
Viheralueverkosto

Viheralueverkostoa ylläpidetään ja kehitetään virkistystoiminnoiltaan ja luonnonympäristöltään monimuotoisena, kullekin alueelle luonteenomaisena ja eri käyttäjäryhmiä palvelevana kokonaisuutena. Viheralueverkoston kehittämisessä tulee ottaa huomioon alueiden tarjoamat ekosysteemipalvelut. Tarkemmassa suunnittelussa tulee varmistaa ekologisten ja virkistysyhteyksien jatkuvuus sekä keskeisten virkistyspalveluiden hyvä saavutettavuus kävellen ja pyörällä. Viheralueverkoston alueella noudatetaan ensisijaisesti kunkin aluevarausmerkinnän määräyksiä.



Luonnonsuojelullisesti arvokas alue

Luonnonsuojelulain nojalla suojellun tai erityisesti suojeltavaksi määritellyn lajin esiintymisalue tai lisääntymis- ja levähdyspaikka. Alueella ei saa suorittaa toimenpiteitä, jotka saattavat vaarantaa alueen lajisuojelun kannalta merkittävää arvoa. Tarkemmassa suunnittelussa tulee tutkia esiintymisalueen laajuus ja suojelun tarve yksityiskohtaisesti. Sulkeissa oleva numero viittaa selostuksessa eriteltyihin arvoihin kussakin kohteessa.



Luonnon monimuotoisuuden kannalta erityisen tärkeä alue

Alueen suunnittelussa, käytössä ja hoidossa tulee turvata luonnon monimuotoisuuden kannalta tärkeiden elinympäristöjen ja vesilain mukaisten kohteiden säilyttämisedellytykset. Alueella ei saa suorittaa sen luonnonarvoja heikentäviä toimenpiteitä. Sulkeissa oleva numero viittaa selostuksessa eriteltyihin arvoihin kussakin kohteessa.



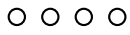
Natura 2000 -verkostoon kuuluva alue

Valtioneuvoston Natura 2000 -päätöksen mukainen alue. Alueen suojeluarvot tulee ottaa huomioon luonnonsuojelulain mukaisesti.



Viheryhteys

Viheralueverkostoon liittyvä viheryhteys tai lähivirkistysalueiden sarja. Tarkemmassa suunnittelussa tulee varmistaa lähivirkistysalueiden riittävyys sekä ekologisten ja virkistysyhteyksien jatkuvuus. Viheryhteys tulee ylläpitää tai toteuttaa riittävän leveänä ja laadultaan alueen ekologisista arvoista ja virkistyskäyttöä tukevana. Viheryhteys on sijainniltaan ohjeellinen.



Virkistyksen ja ulkoilun pääreitti

Virkistyksen ja ulkoilun kannalta merkittävä yhteys tai yhteystarve. Reitin suunnittelussa ja toteutuksessa tulee pyrkiä eri liikkumismuodot ja niiden tilatarpeet huomioimaan yhtenäiseen verkostoon. Asuinalueilta ja keskeisiltä palveluilta tulee varmistaa sujuvat ja turvalliset jalankulun ja pyöräilyn yhteydet pääreittien varrelle. Merkintä on sijainniltaan ohjeellinen.



Lähipuisto

Päivittäiseen virkistykseen ja ulkoiluun tarkoitettu puisto. Puistoa ylläpidetään alueelle luonteenomaisena ja eri käyttäjäryhmiä palvelevana lähivirkistysalueena. Puistoon tulee varmistaa sujuva ja turvallinen saapuminen. Alueen käyttäjämäärä tulee huomioida puiston ylläpidossa ja kehittämisessä. Puiston tarkka sijainti ja rajaus ratkaistaan tarkemmassa suunnittelussa.



Luonnonmuistomerkki



Valtakunnallisesti merkittävä rakennettu kulttuuriympäristö

Alueen suunnittelussa, rakentamisessa ja käytössä tulee huomioida kulttuuri- ja rakennushistorialliset sekä maisemalliset arvot. Suunniteltaessa toimenpiteitä tulee neuvotella museoviranomaisen kanssa.



Maakunnallisesti ja seudullisesti merkittävä kulttuuriympäristö

Alueen suunnittelussa, rakentamisessa ja käytössä tulee huomioida kulttuuri- ja rakennushistorialliset sekä maisemalliset arvot. Suunniteltaessa toimenpiteitä tulee neuvotella museoviranomaisen kanssa.



Paikallisesti merkittävä suojeltu kulttuuriympäristö

Alue- tai rakennuskohde on suojeltu asemakaavalla tai lainsäädännöllä. Muutettaessa asemakaavaa ja suunniteltaessa toimenpiteitä tulee neuvotella museoviranomaisen kanssa. Kohteet on lueteltu kaavaselostuksessa.



Paikallisesti arvokas kulttuuriympäristö

Alue- tai rakennuskohde suojelu ratkaistaan asemakaavan laatimisen yhteydessä. Laadittaessa asemakaavaa ja suunniteltaessa toimenpiteitä tulee neuvotella museoviranomaisen kanssa. Kohteet on lueteltu kaavaselostuksessa.



Kiinteä muinaisjäänös

Muinaismuistolain rauhoittama kiinteä muinaisjäänös. Aluetta koskevista maankäyttösuunnitelmista tulee neuvotella museoviranomaisen kanssa. Kohteet on lueteltu kaavaselostuksessa.



Kulttuuriperintökohde

Muinaisjäänösrekisterin mukainen muu kulttuuriperintökohde. Aluetta koskevista maankäyttösuunnitelmista tulee neuvotella museoviranomaisen kanssa. Kohteet on lueteltu kaavaselostuksessa.



Hulevesien hallinnan kannalta merkittävä alue

Alueen suunnittelussa tulee varmistaa riittävä tilavaraus hulevesien hallinnalle. Hulevesiratkaisut tulee toteuttaa vesiensuojelu, alueen virkistyskäyttö ja luontoarvot huomioiden ensisijaisesti luonnonmukaisen hallinnan keinoin. Tarkka sijainti, laajuus ja toteutustavat määritellään jatkosuunnittelussa.



Valuma-alue


Alueella tapahtuvassa toiminnassa ja maankäytön suunnittelussa tulee ottaa huomioon kaavaselostuksessa sekä muissa selvityksissä mainitut valuma-alueen ominaispiirteet.



Päävedenjakaja



Purkuoja



Tärkeä pohjavesialue

Alueella tulee kiinnittää erityistä huomiota pohjaveden suojelemiseen. Maankäytön suunnittelussa tulee arvioida riskit ja vaikutukset pohjaveden laadulle ja määrälle sekä maaperän laadulle. Lisäksi tulee selvittää mahdolliset paineellisen pohjaveden esiintymisalueet. Tarvittavat toimet riskien ehkäisemiseksi ja paineellisen pohjaveden huomioimiseksi tulee osoittaa ennen rakentamista. Alin kaivutaso ei saa olla kahta metriä lähempänä ylintä pohjaveden pintaa. Alueelle ei saa sijoittaa laitoksia tai toimintoja, joissa käsitellään tai varastoidaan pohjavedelle vaarallisia aineita, poikkeuksena öljysäiliöt. Öljysäiliöt on sijoitettava rakennuksen sisällä olevaan säiliöön tai maanpäälliseen suoja-altaaseen. Maanpäällisen suoja-altaan tulee olla vesitiivis ja katettu ja suoja-altaan tilavuuden tulee olla suurempi kuin varastoitavan öljyn enimmäismäärä. Maalämpökaivojen sijoittaminen alueelle on kielletty. Pohjavesialueilla on sallittua imeyttää vain puhtaita hulevesiä.



Yhdyskuntateknisen huollon kohde



Sähkölinja



Maakaasun runkoputki



Vesijohto



Jätevesiviemäri



Uusi ohjeellinen vesijohto



Uusi ohjeellinen jätevesiviemäri